



**MGC-265**

Bom Jesus da Penha - MG, 37948-000

Siga a BR-146 até R. Dr. Jeremias Zerbine/Av. Vereador Nelson Elias em Guaxupé

- 38 min (48,9 km)
- ↑ 1. Siga na direção nordeste na BR-146
  - ↶ 2. Vire à esquerda para permanecer na BR-146
  - ↶ 3. Vire à esquerda para permanecer na BR-146
  - ↶ 4. Faça um retorno
  - ↷ 5. Vire à direita para permanecer na BR-146
  - ↑ 6. Continue em frente para permanecer na BR-146
  - ↶ 7. Curva suave à esquerda para permanecer na BR-146
  - ↶ 8. Curva suave à esquerda para permanecer na BR-146

Pegue a MG-450 até Rod. Dep. Eduardo Vicente Nasser em Tapiratiba

- 24 min (24,4 km)
- ↷ 9. Na rotatória, pegue a 2ª saída para a R. Dr. Jeremias Zerbine/Av. Vereador Nelson Elias
  - ↷ 10. Na rotatória, pegue a 1ª saída e mantenha-se na R. Dr. Jeremias Zerbine/Av. Vereador Nelson Elias
  - i Continue na R. Dr. Jeremias Zerbine**
  - ↶ 11. Vire à esquerda na R. Augusto Távares
  - ↷ 12. Vire à direita na R. Felipe José da Silva
  - ↷ 13. Vire à direita na R. João Batista de Barros
  - ↑ 14. Continue para Av. Antônio Ribeiro
  - ↶ 15. Vire à esquerda na Av. Conde Ribeiro do Valle
  - ↷ 16. Vire à direita na Av. dos Inconfidentes
  - ↶ 17. Vire à esquerda na R. Abuad Faráh

- ↷ 18. Na rotatória, continue em frente na Rod. Jamil Nasser
- ↷ 19. Na rotatória, pegue a 2ª saída e mantenha-se na Rod. Jamil Nasser
- ↷ 20. Na rotatória, pegue a 2ª saída para a Rod. Jamil Nasser/MG-450
- i Continue na MG-450**
- ↑ 21. Continue para Rod. Dep. Eduardo Vicente Nasser

Transer Centro de Gerenciamento de Resíduos Ltda  
SP-350, s/n, Tapiratiba - SP, 13760-000

Município: CÁSSIA

Fonte: <https://maps.app.goo.gl/BWnFV2Ta1iwX21FZA>

The screenshot displays a Google Maps interface with a route from **Rua Areia Branca, 416, Cássia - MG, 37980** to **Transer Centro de Gerenciamento de Recursos**. The route is shown in blue on a map of the region, with a travel time of **2 h 28 min** and a distance of **153 km** via **BR-491**. An alternative route via **BR-146** is also shown, taking **2 h 28 min** for **158 km**. The interface includes a search bar, navigation icons, and a sidebar with options like 'Enviar rotas para seu smartphone' and 'Copiar link'. The bottom of the screen shows the Google Maps logo and copyright information for 2026.

R. Areia Branca, 416

Cássia - MG, 37980-000

Pegue a MG-050 até BR-146 em Nossa Senhora  
 Aparecida, Passos

47 min (48,9 km)

- ↑ 1. Siga em direção à Av. Caetano Castalde  
300 m
- ↑ 2. Continue para Av. Caetano Castalde  
750 m
- ↷ 3. Vire à direita na Av. Ildefonso Del Bianco  
1,2 km
- ⤿ 4. Na rotatória, pegue a 2ª saída para a Av.  
Humberto de Almeida  
350 m
- ⤿ 5. Na rotatória, pegue a 2ª saída e mantenha-se na  
Av. Humberto de Almeida  
1,6 km
- ↶ 6. Curva suave à esquerda  
51 m
- ↶ 7. Vire à esquerda  
46 m
- ↷ 8. Curva suave à direita  
25,8 km
- ⤿ 9. Na rotatória, pegue a 3ª saída para a rampa de  
acesso à MG-050  
700 m
- ↶ 10. Curva suave à esquerda para pegar a MG-050  
18,0 km
- ↷ 11. Mantenha-se à direita para continuar na direção  
de BR-146  
190 m

- ↷ 11. Mantenha-se à direita para continuar na direção  
de BR-146  
190 m

Siga a BR-146 até R. Dr. Jeremias Zerbine/Av. Vereador  
 Nelson Elias em Guaxupé

1 h 6 min (84,6 km)

- ↷ 12. Vire à direita na BR-146  
41,5 km
- ↶ 13. Faça um retorno  
170 m
- ↷ 14. Vire à direita para permanecer na BR-146  
1,5 km
- ↑ 15. Continue em frente para permanecer na BR-146  
27,5 km
- ↶ 16. Curva suave à esquerda para permanecer na  
BR-146  
5,3 km
- ↶ 17. Curva suave à esquerda para permanecer na  
BR-146  
8,6 km

Pegue a MG-450 até Rod. Dep. Eduardo Vicente Nasser  
 em Tapiratiba

24 min (24,4 km)

- ⤿ 18. Na rotatória, pegue a 2ª saída para a R. Dr.  
Jeremias Zerbine/Av. Vereador Nelson Elias  
600 m
- ⤿ 19. Na rotatória, pegue a 1ª saída e mantenha-se  
na R. Dr. Jeremias Zerbine/Av. Vereador Nelson  
Elias  
[Continue na R. Dr. Jeremias Zerbine](#)  
700 m
- ↶ 20. Vire à esquerda na R. Augusto Taváres  
200 m

[Continue na R. Dr. Jeremias Zerbine](#)

- ↶ 20. Vire à esquerda na R. Augusto Taváres  
700 m
- ↶ 21. Vire à esquerda na R. Augusto Taváres  
200 m
- ↷ 21. Vire à direita na R. Felipe José da Silva  
450 m
- ↷ 22. Vire à direita na R. João Batista de Barros  
150 m
- ↑ 23. Continue para Av. Antônio Ribeiro  
350 m
- ↶ 24. Vire à esquerda na Av. Conde Ribeiro do Valle  
240 m
- ↷ 25. Vire à direita na Av. dos Inconfidentes  
800 m
- ↶ 26. Vire à esquerda na R. Abuad Faráh  
150 m
- ⤿ 27. Na rotatória, continue em frente na Rod. Jamil  
Nasser  
450 m
- ⤿ 28. Na rotatória, pegue a 2ª saída e mantenha-se  
na Rod. Jamil Nasser  
650 m
- ⤿ 29. Na rotatória, pegue a 2ª saída para a Rod. Jamil  
Nasser/MG-450  
[Continue na MG-450](#)  
8,3 km
- ↑ 30. Continue para Rod. Dep. Eduardo Vicente  
Nasser  
11,4 km

Transer Centro de Gerenciamento de Resíduos Ltda  
 SP-350, s/n, Tapiratiba - SP, 13760-000

Município: **CAPETINGA**

Fonte: <https://maps.app.goo.gl/XXxB85uftaQ5KRBV8>

google.com/maps/dir/20°37'16"S%0947°03'06"W/21°28'28.9"S+46°46'11.5"W/@-21.0255714,-47.4443072,9z/data=!4m10!4m9!1m3!2m2!1d-47.0516667!...

Melhor 2h39m 2h48m 1 dia 9 h

R. Ovidio Alves Bastos, 625 - Capetinga, SP

Transer Centro de Gerenciamento de Resíduos

Adicionar destino

Sair agora

Enviar rotas para seu smartphone

Copiar link

| Rota       | Tempo      | Distância |
|------------|------------|-----------|
| via BR-491 | 2 h 40 min | 168 km    |
| via BR-146 | 2 h 40 min | 173 km    |

Melhor trajeto, apesar do trânsito mais lento que o normal

Trajeto com pedágios

Detalhes Visualizar

Trânsito mais lento que o normal

Camadas

Google Maps

Imagens ©2026, Dados do mapa ©2026 Google Brasil Termos Privacidade Enviar feedback sobre o produto 20 km

R. Ovidio Alves Bastos, 625 -  Trajeto com pedágios  
 Capetinga  
 MG, 37993-000

Dirija por R. Doná Mariana Ubaldina

- 4 min (1,1 km)
- ↑ 1. Siga em direção à R. C  
700 m
  - ↶ 2. Vire à esquerda na R. Doná Nenê  
400 m




Pegue a MG-444 até AMG-2420 em Pratápolis


- 28 min (35,4 km)
- ↶ 3. Curva suave à esquerda em direção à MG-444  
24 m
  - ↶ 4. Vire à esquerda na MG-444  
17,8 km
  - ↗ 5. Curva suave à direita  
56 m
  - ↶ 6. Vire à esquerda  
46 m
  - ↗ 7. Curva suave à direita  
17,4 km

Pegue a AMG-2425 até MG-050

- 13 min (15,1 km)
- ↘ 8. Vire à direita na AMG-2420  
5,2 km
  - ↶ 9. AMG-2420 faz uma curva à esquerda e se torna AMG-2425  
9,8 km

Continue em MG-050. Pegue a BR-491 e MG-450 até Rod. Dep. Eduardo Vicente Nasser em Tapiratiba

- 1 h 39 min (116 km)
- ↘ 10. Vire à direita na MG-050 (placas para S. S. Paraíso)  
 Estrada com pedágio  
13,8 km
  - ↶ 11. Curva suave à esquerda na BR-491  
4,7 km
  - ↶ 12. Curva suave à esquerda para permanecer na BR-491  
 Estrada com pedágio  
49,0 km
  - ↻ 13. Na rotatória, pegue a 2ª saída e mantenha-se na BR-491  
23,0 km
  - ↘ 14. Vire à direita na Av. Amazonas  
800 m
  - ↑ 15. Continue para Av. José Lázaro de Moraes  
700 m
  - ↑ 16. Continue para Av. José Lázaro de Moraes  
350 m
  - ↻ 17. Na rotatória, pegue a 1ª saída para a Av. Felipe Elias Zeitune  
750 m
  - ↻ 18. Na rotatória, pegue a 2ª saída para a Av. Dona Thereza Bonadio Sandroni  
1,6 km
  - ↻ 19. Na rotatória, pegue a 2ª saída para a MG-450  
2,2 km
  - ↻ 20. Na rotatória, pegue a 1ª saída para a Rod. Jamil Nasser/MG-450  
 Continue na MG-450  
8,2 km

- ↻ 20. Na rotatória, pegue a 1ª saída para a Rod. Jamil Nasser/MG-450  
 Continue na MG-450  
8,2 km
- ↑ 21. Continue para Rod. Dep. Eduardo Vicente Nasser  
11,4 km

Transer Centro de Gerenciamento de Resíduos Ltda  
 SP-350, s/n, Tapiratiba - SP, 13760-000

The screenshot shows a Google Maps interface with a route from 'Estrada Delfinópolis Porto, 856 - Delfinópolis' to 'Transer Centro de Gerenciamento de Res...'. The map displays a blue route with three segments: 213 km (3h 32min), 189 km (3h 1min), and 185 km (3h 1min). The left sidebar shows route options: 'via BR-491' (185 km, 3h 1min) and 'via BR-146' (189 km, 3h 1min). The sidebar also includes options for 'Enviar rotas para seu smartphone', 'Copiar link', and 'Detalhes Visualizar'. The map shows various municipalities in Minas Gerais, including Franca, Itamogi, and Tapiratiba.

Estr. Delfinópolis Porto,  
856 - Delfinópolis  
MG, 37910-000

- ▲ Este trajeto inclui uma balsa.
- ▲ Trajeto com pedágios

Continue até LMG-856

- ↑ 1. Siga na direção sul  
6 min (6,2 km)  
900 m
- ↑ 2. Continue para LMG-856  
5,3 km
- 🚢 3. Pegue o barco LMG-856  
23 min (1,3 km)

Continue na Rod Dr. Rogério Antônio Pinto até Pratápolis  
40 min (45,5 km)

- ↑ 4. Continue em frente na Rod Dr. Rogério Antônio Pinto  
22,0 km
- ↑ 5. Continue para Av. Franca  
1,3 km
- 🌀 6. Na rotatória, pegue a 1ª saída para a Av. Ildefonso Del Bianco em direção a Franca  
2,8 km
- 🌀 7. Na rotatória, pegue a 2ª saída para a Av. Humberto de Almeida  
350 m
- 🌀 8. Na rotatória, pegue a 2ª saída e mantenha-se na Av. Humberto de Almeida  
1,6 km
- ↩ 9. Curva suave à esquerda  
51 m
- ↩ 10. Vire à esquerda  
46 m

- ↗ 11. Curva suave à direita  
17,4 km

Pegue a AMG-2425 até MG-050

- ↘ 12. Vire à direita na AMG-2420  
5,2 km
- ↩ 13. AMG-2420 faz uma curva à esquerda e se torna AMG-2425  
9,8 km

Continue em MG-050. Pegue a BR-491 e MG-450 até Rod. Dep. Eduardo Vicente Nasser em Tapiratiba

- ↘ 14. Vire à direita na MG-050 (placas para S. S. Paraíso)  
13,8 km
- ▲ Estrada com pedágio
- ↩ 15. Curva suave à esquerda na BR-491  
4,7 km
- ↩ 16. Curva suave à esquerda para permanecer na BR-491  
49,0 km
- ▲ Estrada com pedágio
- 🌀 17. Na rotatória, pegue a 2ª saída e mantenha-se na BR-491  
23,0 km
- ↘ 18. Vire à direita na Av. Amazonas  
800 m
- ↑ 19. Continue para Av. José Lázaro de Moraes  
700 m

- ↑ 20. Continue para Av. José Lázaro de Moraes  
350 m
- 🌀 21. Na rotatória, pegue a 1ª saída para a Av. Felipe Elias Zeitune  
750 m
- 🌀 22. Na rotatória, pegue a 2ª saída para a Av. Dona Thereza Bonadio Sandroni  
1,6 km
- 🌀 23. Na rotatória, pegue a 2ª saída para a MG-450  
2,2 km
- 🌀 24. Na rotatória, pegue a 1ª saída para a Rod. Jamil Nasser/MG-450  
8,2 km
- 📍 Continue na MG-450
- ↑ 25. Continue para Rod. Dep. Eduardo Vicente Nasser  
11,4 km

Transer Centro de Gerenciamento de Resíduos Ltda  
SP-350, s/n, Tapiratiba - SP, 13760-000

Município: FORTALEZA

Fonte: <https://maps.app.goo.gl/FqSefQLbPMhnGS6n6>

The screenshot displays a Google Maps interface with a route from R. São Paulo, Fortaleza de Minas to Transer Centro de Gerenciamento de Recursos. The route is shown in blue and passes through Franca, Passos, and Tapiratiba. The estimated travel time is 2h 4min for 133km via BR-146, and 2h 22min for 136km via BR-491. The interface includes a search bar, navigation controls, and a sidebar with various options like 'Enviar rotas para seu smartphone' and 'Copiar link'.

| Rota       | Tempo Estimado | Distância |
|------------|----------------|-----------|
| via BR-146 | 2 h 4 min      | 133 km    |
| via BR-491 | 2 h 22 min     | 136 km    |

### R. São Paulo

Fortaleza de Minas - MG, 37905-000

#### Pegue a LMG-837 e MG-050 até BR-146 em Nossa Senhora Aparecida, Passos

26 min (23,5 km)

- ↑ 1. Siga na direção sudoeste  
27 m
- ↶ 2. Vire à esquerda em direção à R. São Paulo  
33 m
- ↶ 3. Vire à esquerda na R. São Paulo  
1,6 km
- ↷ 4. Vire à direita na Primeiro de Maio  
180 m
- ↶ 5. Vire à esquerda na R. Passos  
290 m
- ↷ 6. Vire à direita na R. Tiradentes  
14 m
- ↶ 7. Curva acentuada à esquerda na R. Lúcio  
150 m
- ↶ 8. Curva suave à esquerda na R. Neca Lúcio  
700 m
- ↑ 9. Continue para LMG-837  
15,2 km
- 🌀 10. Na rotatória, pegue a 1ª saída para a rampa de acesso à MG-050  
260 m
- ⤴ 11. Pegue a MG-050  
4,9 km
- ↷ 12. Mantenha-se à direita para continuar na direção de BR-146  
190 m

#### Siga a BR-146 até R. Dr. Jeremias Zerbine/Av. Vereador Nelson Elias em Guaxupé

1 h 6 min (84,6 km)

- ↷ 13. Vire à direita na BR-146  
41,5 km
- ↶ 14. Faça um retorno  
170 m
- ↷ 15. Vire à direita para permanecer na BR-146  
1,5 km
- ↑ 16. Continue em frente para permanecer na BR-146  
27,5 km
- ↶ 17. Curva suave à esquerda para permanecer na BR-146  
5,3 km
- ↶ 18. Curva suave à esquerda para permanecer na BR-146  
8,6 km

#### Pegue a MG-450 até Rod. Dep. Eduardo Vicente Nasser em Tapiratiba

24 min (24,4 km)

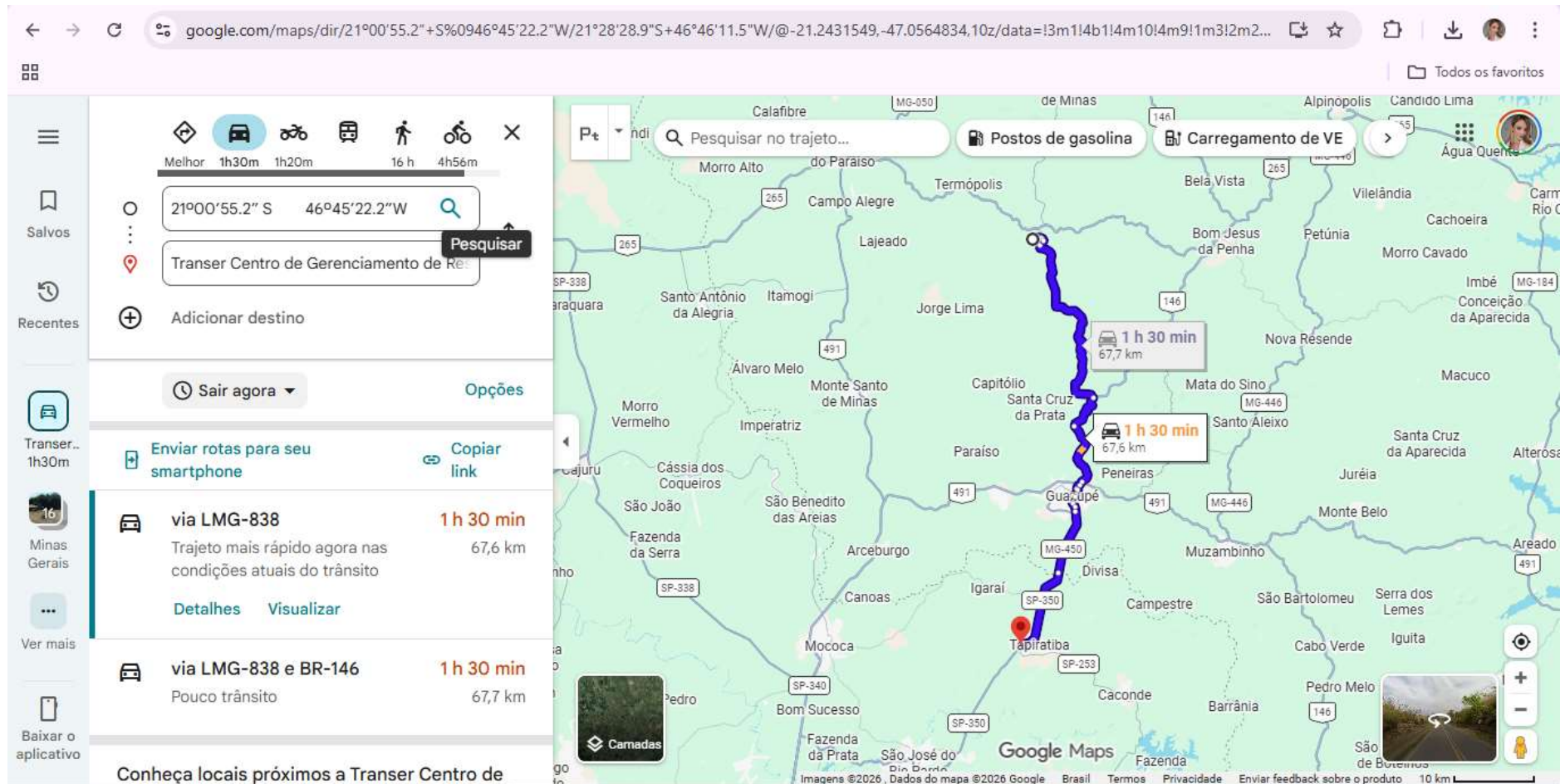
- 🌀 19. Na rotatória, pegue a 2ª saída para a R. Dr. Jeremias Zerbine/Av. Vereador Nelson Elias  
600 m
- 🌀 20. Na rotatória, pegue a 1ª saída e mantenha-se na R. Dr. Jeremias Zerbine/Av. Vereador Nelson Elias  
**Continue na R. Dr. Jeremias Zerbine**  
700 m
- ↶ 21. Vire à esquerda na R. Augusto Tavares  
200 m
- ↷ 22. Vire à direita na R. Felipe José da Silva  
450 m
- ↷ 23. Vire à direita na R. João Batista de Barros  
150 m

- ↑ 24. Continue para Av. Antônio Ribeiro  
350 m
- ↶ 25. Vire à esquerda na Av. Conde Ribeiro do Valle  
240 m
- ↷ 26. Vire à direita na Av. dos Inconfidentes  
800 m
- ↶ 27. Vire à esquerda na R. Abuad Faráh  
150 m
- 🌀 28. Na rotatória, continue em frente na Rod. Jamil Nasser  
450 m
- 🌀 29. Na rotatória, pegue a 2ª saída e mantenha-se na Rod. Jamil Nasser  
650 m
- 🌀 30. Na rotatória, pegue a 2ª saída para a Rod. Jamil Nasser/MG-450  
**Continue na MG-450**  
8,3 km
- ↑ 31. Continue para Rod. Dep. Eduardo Vicente Nasser  
11,4 km

Transer Centro de Gerenciamento de Resíduos Ltda  
SP-350, s/n, Tapiratiba - SP, 13760-000

Município: JACUÍ

Fonte: <https://maps.app.goo.gl/mZYk97vPWnjF9GLR6>



The screenshot displays a Google Maps interface with a search for a route from "Transer Centro de Gerenciamento de Resíduos" to "Tapiratiba". The map shows a blue route passing through several towns in Minas Gerais, including Santa Cruz da Prata, Guaxupé, and Tapiratiba. Two route options are presented in the left sidebar:

| Route Description   | Distance | Estimated Time |
|---|----------|----------------|
| via LMG-838<br>Trajeto mais rápido agora nas condições atuais do trânsito | 67,6 km  | 1 h 30 min     |
| via LMG-838 e BR-146<br>Pouco trânsito                                    | 67,7 km  | 1 h 30 min     |

The interface also includes a search bar, navigation controls, and a sidebar with various map features like "Salvos", "Recentes", and "Enviar rotas para seu smartphone".

21°00'55.2" S 46°45'22.2" W

- ↑ 1. Siga em direção à LMG-838  
1 min (1,1 km)

Pegue a LMG-838, BR-146 e MG-450 até Rod. Dep. Eduardo Vicente Nasser em Tapiratiba

- ↑ 2. Continue para R. Prudente de Moraes  
1 h 19 min (66,5 km)  
290 m
- ↪ 3. Vire à direita na R. Barão do Rio Branco  
220 m
- ↪ 4. Vire à direita na R. Carlos Augusto de Oliveira  
750 m
- ↪ 5. Vire à direita na R. Santa Cruz/LMG-838  
Continue na LMG-838  
26,9 km
- ↪ 6. Vire à direita na BR-146 (placas para Guaxupé/Guaranésia)  
5,2 km
- ↶ 7. Curva suave à esquerda para permanecer na BR-146  
8,6 km
- ⤷ 8. Na rotatória, pegue a 2ª saída para a R. Dr. Jeremias Zerbine/Av. Vereador Nelson Elias  
600 m
- ⤷ 9. Na rotatória, pegue a 1ª saída e mantenha-se na R. Dr. Jeremias Zerbine/Av. Vereador Nelson Elias  
Continue na R. Dr. Jeremias Zerbine  
700 m
- ↶ 10. Vire à esquerda na R. Augusto Távares  
200 m
- ↪ 11. Vire à direita na R. Felipe José da Silva  
450 m
- ↪ 12. Vire à direita na R. João Batista de Barros

- ↑ 13. Continue para Av. Antônio Ribeiro  
350 m
- ↶ 14. Vire à esquerda na Av. Conde Ribeiro do Valle  
240 m
- ↪ 15. Vire à direita na Av. dos Inconfidentes  
800 m
- ↶ 16. Vire à esquerda na R. Abuad Faráh  
150 m
- ⤷ 17. Na rotatória, continue em frente na Rod. Jamil Nasser  
450 m
- ⤷ 18. Na rotatória, pegue a 2ª saída e mantenha-se na Rod. Jamil Nasser  
650 m
- ⤷ 19. Na rotatória, pegue a 2ª saída para a Rod. Jamil Nasser/MG-450  
Continue na MG-450  
8,3 km
- ↑ 20. Continue para Rod. Dep. Eduardo Vicente Nasser  
11,4 km

Transer Centro de Gerenciamento de Resíduos Ltda  
SP-350, s/n, Tapiratiba - SP, 13760-000

Município: MONTE SANTO DE MINAS

Fonte: <https://maps.app.goo.gl/JSNsDUN6Q2gcJvqZ9>

The screenshot displays a Google Maps interface with a route from Monte Santo de Minas to Tapiratiba. The route is shown in blue and passes through several towns including Recreio, Guaraniésia, Guaxupé, and Itaipuara. The map interface includes a search bar, navigation controls, and a sidebar with route options.

**Route Options:**

- Melhor:** 59 min, 54 min, 10 h, 2h56m
- via BR-491:** Trajeto mais rápido, apesar do trânsito normal. 59 min, 62,7 km. ⚠️ Trajeto com pedágios. [Detalhes](#) [Visualizar](#)
- via BR-491 e Rod. Dep. Eduardo Vicente Nasser:** 1 h 8 min, 60,8 km

**Map Labels:** Monte Santo de Minas, Recreio, Guaraniésia, BOM JESUS, Guaxupé, Itaipuara, Tapiratiba, MOCÓCA, Canoas, Igarai, Constância, Divisa, Campestre, Juruáia, Peneiras, Santa Cruz da Prata, Roseira, Geomelino Garcia, Evaristo Melo, Antônio Spir, Imperatriz, B. da Boiada, Milagre, São Benedito das Areias, Fazenda Velha, Fazenda José Rosa, Magazine Luiza, Mocóca, Itaipuara, Tapiratiba.

**Map Interface:** Google Maps, Imagens ©2026, Dados do mapa ©2026 Google, Brasil, Termos, Privacidade, Enviar feedback sobre o produto, 5 km.

21°12'46.5"S 46°56'35.8"W

▲ Trajeto com pedágios

↑ 1. Siga em direção à BR-491  
2 min (1,3 km)

Siga a BR-491 e MG-450 até Rod. Dep. Eduardo Vicente Nasser em Tapiratiba  
52 min (61,3 km)

↶ 2. Vire à esquerda na BR-491  
▲ Estrada com pedágio  
12,4 km

🌀 3. Na rotatória, pegue a 2ª saída e mantenha-se na BR-491  
23,0 km

↷ 4. Vire à direita na Av. Amazonas  
800 m

↑ 5. Continue para Av. José Lázaro de Moraes  
700 m

↑ 6. Continue para Av. José Lázaro de Moraes  
350 m

🌀 7. Na rotatória, pegue a 1ª saída para a Av. Felipe Elias Zeitone  
750 m

🌀 8. Na rotatória, pegue a 2ª saída para a Av. Dona Thereza Bonadio Sandroni  
1,6 km

🌀 9. Na rotatória, pegue a 2ª saída para a MG-450  
2,2 km

🌀 10. Na rotatória, pegue a 1ª saída para a Rod. Jamil Nasser/MG-450  
Continue na MG-450  
8,2 km

↑ 11. Continue para Rod. Dep. Eduardo Vicente Nasser  
11,4 km






Armazém Geral Rei do Milho  Trajeto com pedágios  
R. Leônidas Dias Pedroso, 110,  
Pratápolis - MG, 37970-000

Pegue a AMG-2425 até MG-050

- ↑ 1. Siga em direção à AMG-2420 11 min (12,0 km)
- ↩ 2. Curva acentuada à esquerda na AMG-2420 84 m
- ↩ 3. AMG-2420 faz uma curva à esquerda e se torna AMG-2425 2,1 km
- ↩ 4. Continue para a MG-050 9,8 km

Continue em MG-050. Pegue a BR-491 e MG-450 até  
Rod. Dep. Eduardo Vicente Nasser em Tapiratiba

- ↪ 4. Vire à direita na MG-050 (placas para S. S. Paraiso) 1 h 39 min (116 km)
-  Estrada com pedágio
- ↩ 5. Curva suave à esquerda na BR-491 13,8 km
- ↩ 6. Curva suave à esquerda para permanecer na BR-491 4,7 km
-  Estrada com pedágio

- ↪ 7. Na rotatória, pegue a 2ª saída e mantenha-se na BR-491 49,0 km
- ↪ 8. Vire à direita na Av. Amazonas 23,0 km
- ↑ 9. Continue para Av. José Lázaro de Moraes 800 m
- ↑ 10. Continue para Av. José Lázaro de Moraes 700 m
- ↪ 11. Na rotatória, pegue a 1ª saída para a Av. Felipe Elias Zeitune 350 m
- ↪ 12. Na rotatória, pegue a 2ª saída para a Av. Dona Thereza Bonadio Sandroni 750 m
- ↪ 13. Na rotatória, pegue a 2ª saída para a MG-450 1,6 km
- ↪ 14. Na rotatória, pegue a 1ª saída para a Rod. Jamil Nasser/MG-450 2,2 km
-  Continue na MG-450
- ↑ 15. Continue para Rod. Dep. Eduardo Vicente Nasser 8,2 km
- ↪ 16. Continue para a Tapiratiba 11,4 km

Transer Centro de Gerenciamento de Resíduos Ltda  
SP-350, s/n, Tapiratiba - SP, 13760-000

Município: **SÃO TOMÁS DE AQUINO**

Fonte: <https://maps.app.goo.gl/9AVeF7nrMtgbYXfv8>

google.com/maps/dir/20°46'51.79"S%0947°04'34.14"W/21°28'28.9"S+46°46'11.5"W/@-21.1313532,-47.3523477,9.75z/data=14m10!4m9!1m3!2m2!1d-47.07615...

Meio de transporte: Melhor 2h3m 2h10m 1 dia 8 h

20°46'51.79"S 47°04'34.14"W

Transer Centro de Gerenciamento de Recursos

Adicionar destino

Sair agora

Opções

Enviar rotas para seu smartphone Copiar link

| Rotas   | Tempo      | Distância |
|---|------------|-----------|
| via BR-491<br>Trajeto mais rápido agora nas condições atuais do trânsito<br>⚠ Trajeto com pedágios<br>Detalhes Visualizar | 2 h 3 min  | 125 km    |
| via LMG-836 e BR-491  | 2 h 17 min | 126 km    |

Google Maps

Imagens ©2026, Dados do mapa ©2026 Google Brasil Termos Privacidade Enviar feedback sobre o produto 10 km

20°46'51.79"S 47°04'34.14"W

 Trajeto com pedágios

Pegue a BR-491 em São Sebastião do Paraíso via LMG-836 e Av. Dr. Delfim Moreira

- 32 min (26,9 km)
- ↑ 1. Siga na direção sudoeste
  - ↶ 2. Vire à esquerda
  - ↷ 3. Vire à direita
  - ↶ 4. Vire à esquerda
  - ↶ 5. Vire à esquerda na LMG-836
  - ↶ 6. Vire à esquerda na Av. Brasil
  - ↷ 7. Av. Brasil faz uma curva suave à direita e se torna Praça dos Ferroviários
  - ↑ 8. Pegue a Av. Alferes Manoel Caetano Nascimento
  - ↷ 9. Vire à direita na Av. Oliveira Rezende
  - ↶ 10. Vire à esquerda depois de Dada Supermercado (à esquerda)
  - ↶ 11. Vire à esquerda depois de Casa de Carnes Boi Branco (à esquerda)
  - ↷ 12. Na rotatória, pegue a 1ª saída para a R. Fabiano S Silva
  - ↑ 13. Vire à direita para pegar a BR-491

Siga a BR-491 e MG-450 até Rod. Dep. Eduardo Vicente Nasser em Tapiratiba

- 1 h 21 min (98,5 km)
- ↑ 14. Pegue a BR-491
  - ↶ 15. Curva suave à esquerda para permanecer na BR-491
  -  Estrada com pedágio
  - ↷ 16. Na rotatória, pegue a 2ª saída e mantenha-se na BR-491
  - ↷ 17. Vire à direita na Av. Amazonas
  - ↑ 18. Continue para Av. José Lázaro de Moraes
  - ↑ 19. Continue para Av. José Lázaro de Moraes
  - ↷ 20. Na rotatória, pegue a 1ª saída para a Av. Felipe Elias Zeitune
  - ↷ 21. Na rotatória, pegue a 2ª saída para a Av. Dona Thereza Bonadio Sandroni
  - ↷ 22. Na rotatória, pegue a 2ª saída para a MG-450
  - ↷ 23. Na rotatória, pegue a 1ª saída para a Rod. Jamil Nasser/MG-450
  - Continue na MG-450
  - ↑ 24. Continue para Rod. Dep. Eduardo Vicente Nasser

Transer Centro de Gerenciamento de Resíduos Ltda  
SP-350, s/n, Tapiratiba - SP, 13760-000